





## LEGENDA ČAR

--->--->--->---	KANALIZACE-JEDNOTNÁ
--->--->---	KANALIZACE-DEŠTOVÁ
--->---	VODOVOD
--->---	PLYNOVOD-STL
--->---	VEDENÍ NN-PDZ
--->---	VEDENÍ NN-NADZ
--->---	VEDENÍ VO-PDZ
--->---	SĎELOVACÍ VEDENÍ
---	HRANICE PARCEL-DLE KN
---	VNITŘNÍ KRESBY PARCEL-DLE KN

## LEGENDA OBJEKTŮ

	návrh		PARCELNÍ ČÍSLO-DLE KN
			LAMPA VEŘEJNÉHO OSVĚTLENÍ S PŘÍPOJKOU
			AREÁLOVÝ ROZVOD VODY PE100 RC SDR11 D32x3,0
			BETONOVÝ OBRUBNÍK BO 10/25-ZAPUŠTĚNÝ

SO 03 -VEŘEJNÉ OSVĚTLENÍ, PARC.Č. 50/48/1  
SO 04 -OPRAVA STÁVAJÍCÍHO PODZEMNÍHO VEDENÍ NN  
SO 05 -AREÁLOVÝ ROZVOD VODY K PÍTKU, LIKVIDACE ZBYTKOVÉ VODY  
LEGENDA VO :

Figure 5 shows a circle divided into four equal quadrants by a horizontal line and a vertical line intersecting at the center. The top-right quadrant is shaded with a thick black line.

HL. PROJEKTANT		ZOP. PROJEKTANT	VYPRACOVAL	KONTROLOVAL
ING. TOMÁŠ KROČIL		ING. TOMÁŠ KROČIL	ING. MAREK LUKÁČ	ING. TOMÁŠ KROČIL
KRAJ: ZLINSKÝ		MĚSTO/OBEC: UHERSKÝ BROD		
INVESTOR: Město Uherský Brod, Masarykovo nám.100, 688 17 Uherský brod				
AKCE			18ZAK 1127	ZAK.Č.
<b>Rekonstrukce hřbitovů v Uher. Brodě- Hřbitov v Újezdci</b>			DATUM	11/2018
			FORMÁT	A 4
			STUPEŇ	
NÁZEV VÝKRESU			MÉR.	VÝKRES Č.
SITUÁČNÍ VÝKRES			1:250	C.2